ПРАВИЛА ЗЕМЛЕПОЛЬЗОВАНИЯ И ЗАСТРОЙКИ ГОРОДА СМОЛЕНСКА

КАРТА ГРАДОСТРОИТЕЛЬНОГО ЗОНИРОВАНИЯ. ГРАНИЦЫ ТЕРРИТОРИЙ ОБЪЕКТОВ КУЛЬТУРНОГО НАСЛЕДИЯ М 1:25000

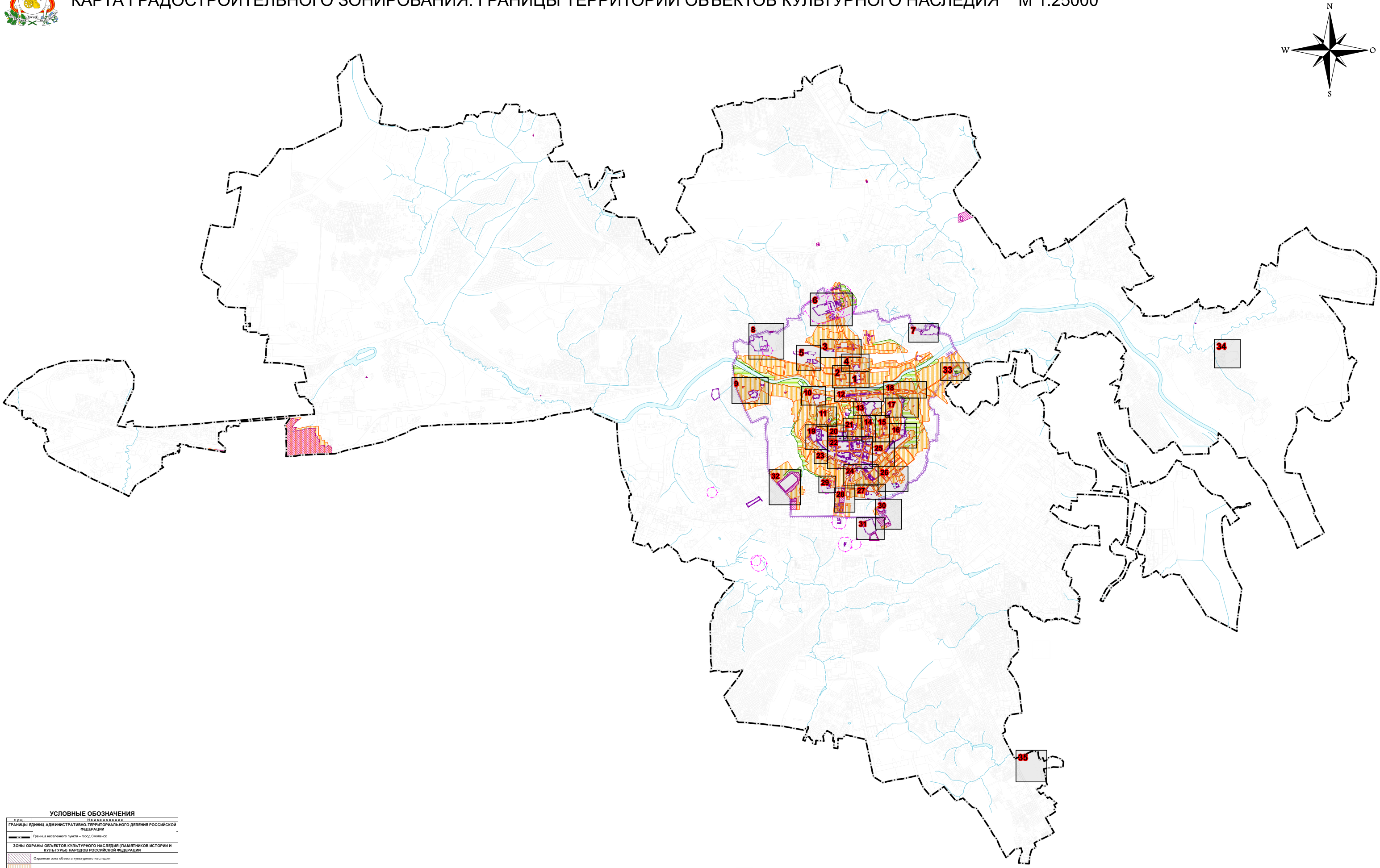

УСЛОВНЫЕ ОБОЗНАЧЕНИЯ

сущ.	Наименование
ГРАНИЦЫ ЕДИНИЦ АДМИНИСТРАТИВНО-ТЕРРИТОРИАЛЬНОГО ДЕЛЕНИЯ РОССИЙСКОЙ ФЕДЕРАЦИИ	
━ ▪ ━	Граница населенного пункта – город Смоленск
ЗОНЫ ОХРАНЫ ОБЪЕКТОВ КУЛЬТУРНОГО НАСЛЕДИЯ (ПАМЯТНИКОВ ИСТОРИИ И КУЛЬТУРЫ) НАРОДОВ РОССИЙСКОЙ ФЕДЕРАЦИИ	
▨	Охранная зона объекта культурного наследия
▥	Зона регулирования застройки и хозяйственной деятельности
▤	Зона охраняемого природного ландшафта
⬚	Объединенная зона охраны объекта культурного наследия
⬚	Защитная зона объекта культурного наследия
ОБЪЕКТЫ КУЛЬТУРНОГО НАСЛЕДИЯ, ГРАНИЦЫ ИХ ТЕРРИТОРИЙ	
ГРАНИЦЫ ТЕРРИТОРИЙ ОБЪЕКТОВ КУЛЬТУРНОГО НАСЛЕДИЯ	
⬚	Граница территории объекта культурного наследия
ПОВЕРХНОСТНЫЕ ВОДНЫЕ ОБЪЕКТЫ	
🟦	Водоем (озеро, пруд, обводненный карьер, водохранилище)
—	Водоток (река, ручей, канал)
—	Границы земельных участков, стоящих на кадастровом учете (дата выгрузки КПТ 23.07.2026)

ЗОНЫ ОХРАНЫ ОБЪЕКТОВ КУЛЬТУРНОГО НАСЛЕДИЯ (ФРАГМЕНТ) - ИСТОРИЧЕСКИЙ ЦЕНТР ГОРОДА СМОЛЕНСКА М 1:5000

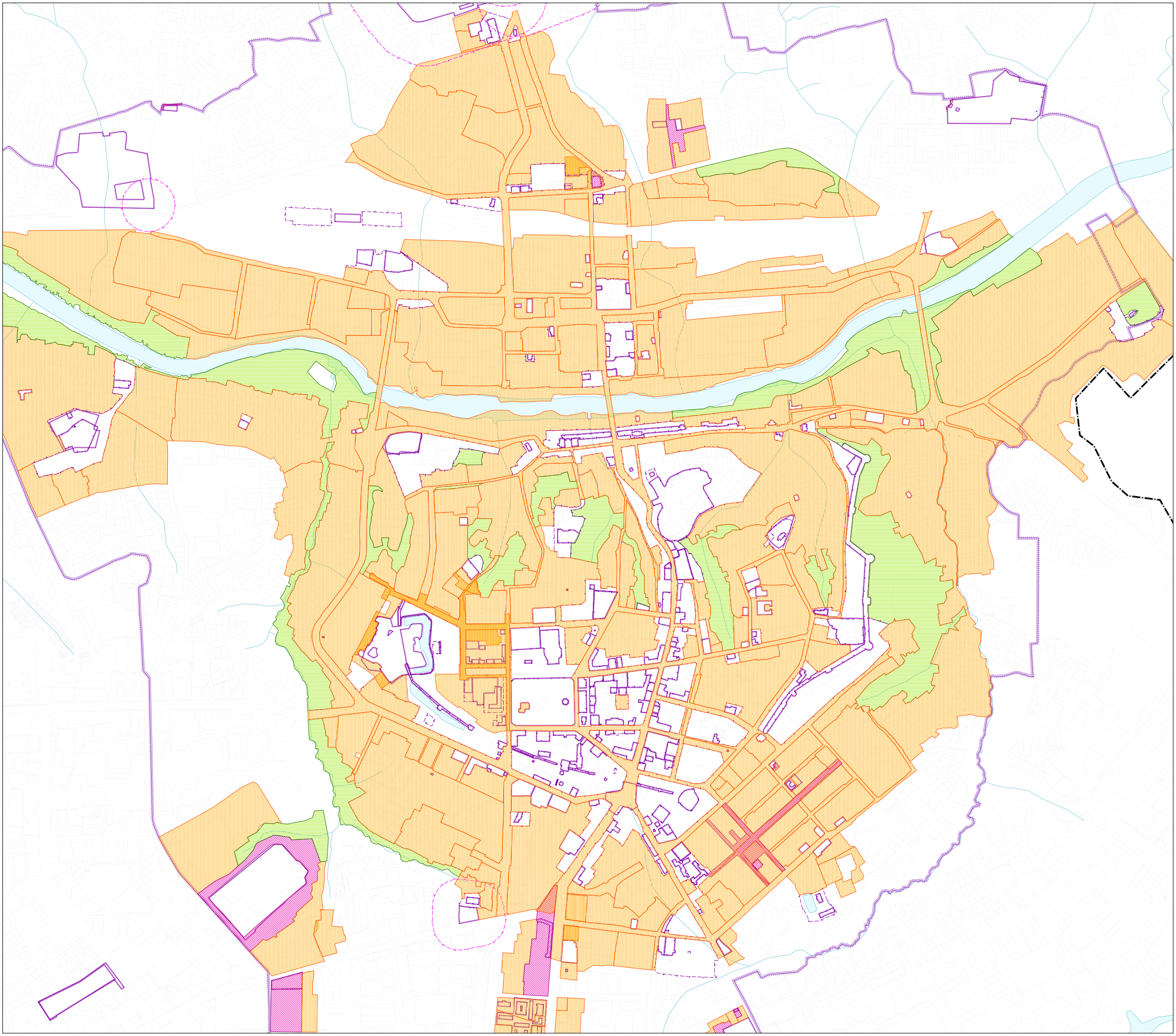

ЗОНЫ



ОХРАНЫ ОБЪЕКТОВ КУЛЬТУРНОГО НАСЛЕДИЯ (ФРАГМЕНТЫ)
- СЕВЕРНЫЙ БЕРЕГ РЕКИ ДНЕПР   М 1:2000

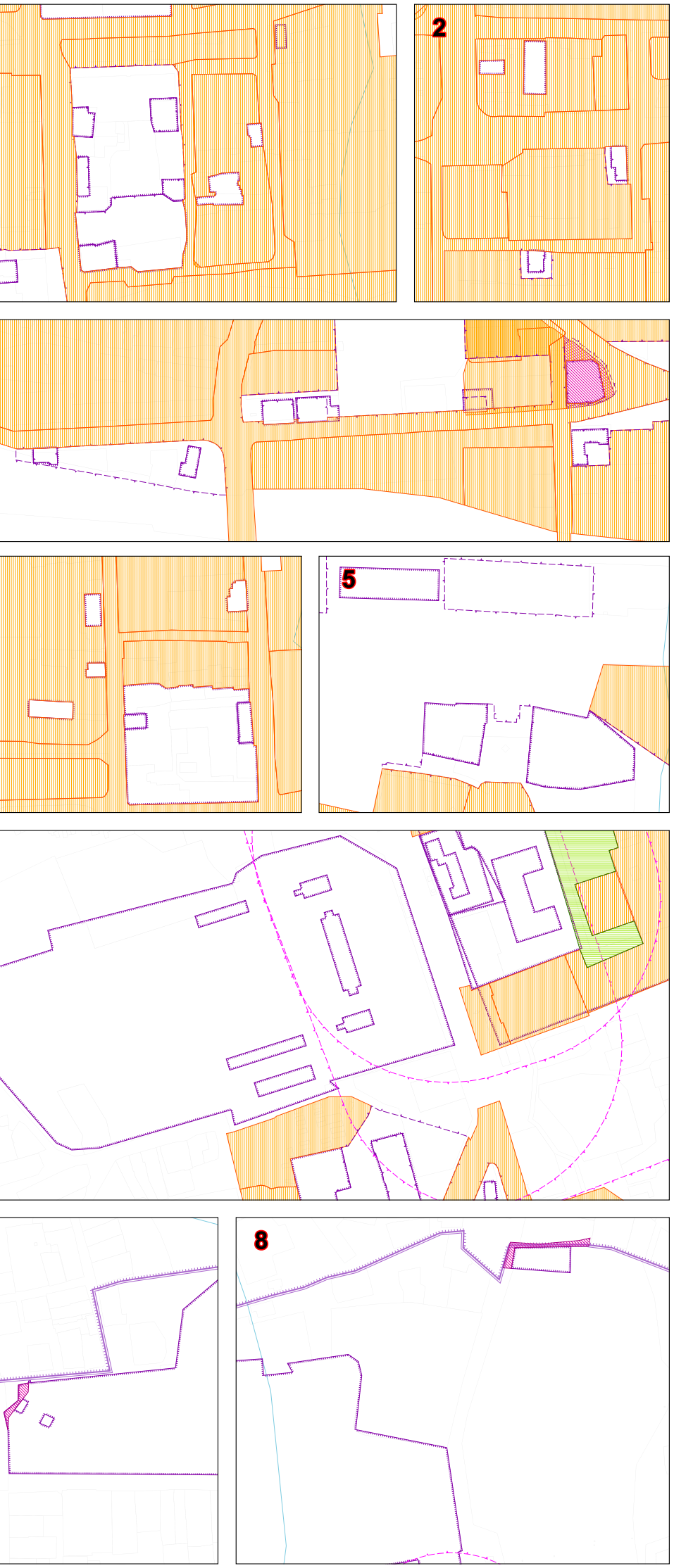

ЗОНЫ ОХРАНЫ ОБЪЕКТОВ КУЛЬТУРН

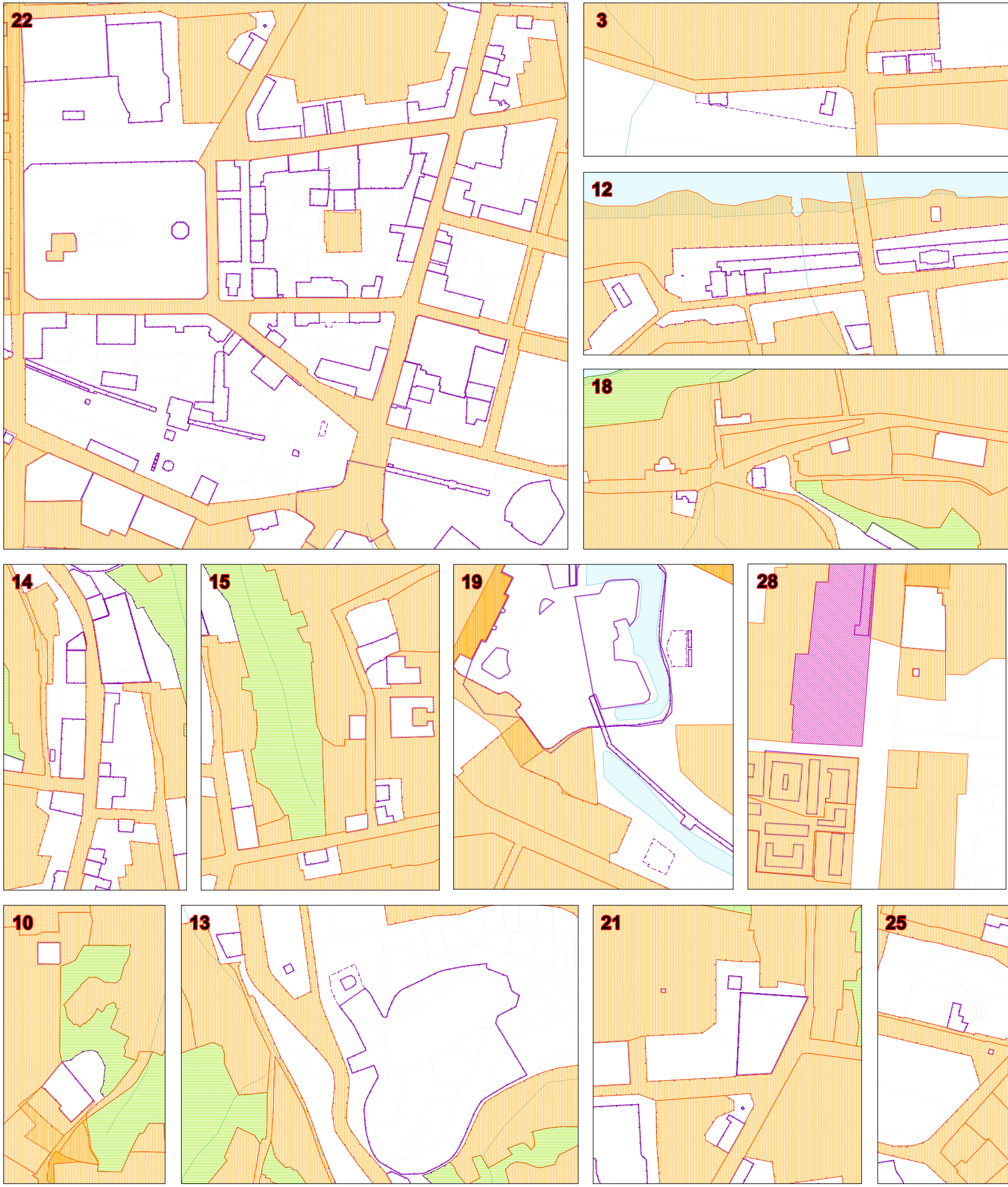

ОГО НАСЛЕДИЯ (ФРАГМЕНТЫ) - ЮЖНЫЙ БЕРЕГ РЕКИ ДНЕПР   М 1:2000

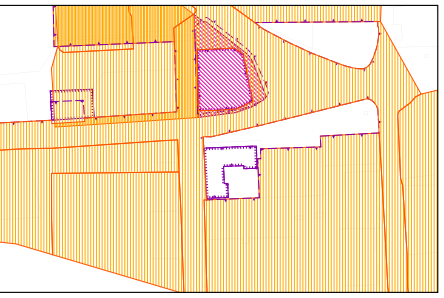

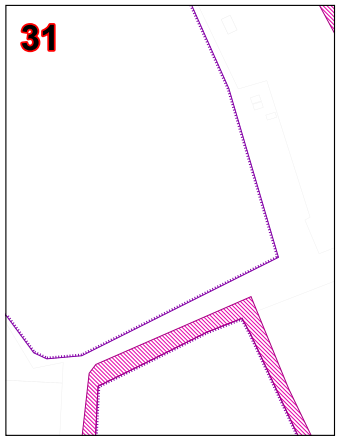

31

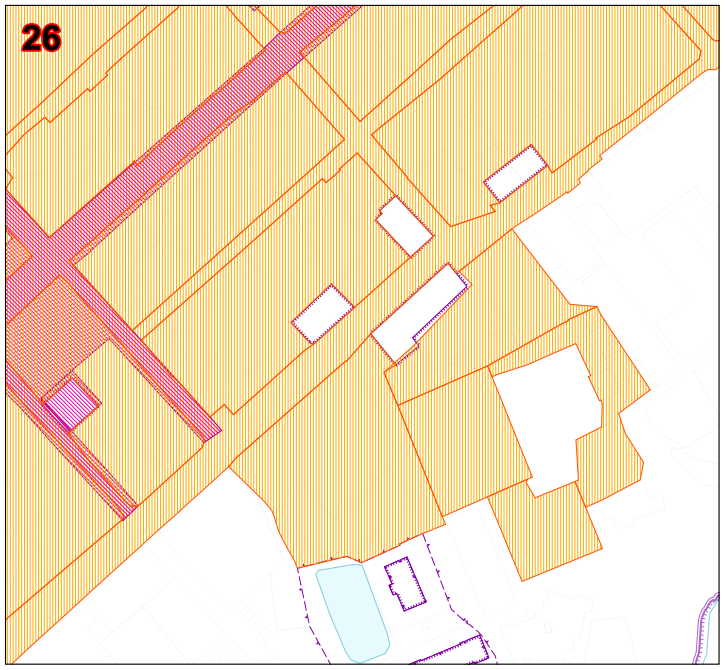

26



9

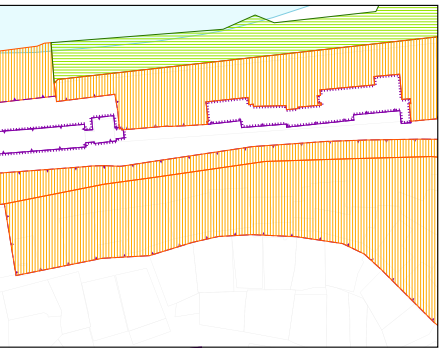



34

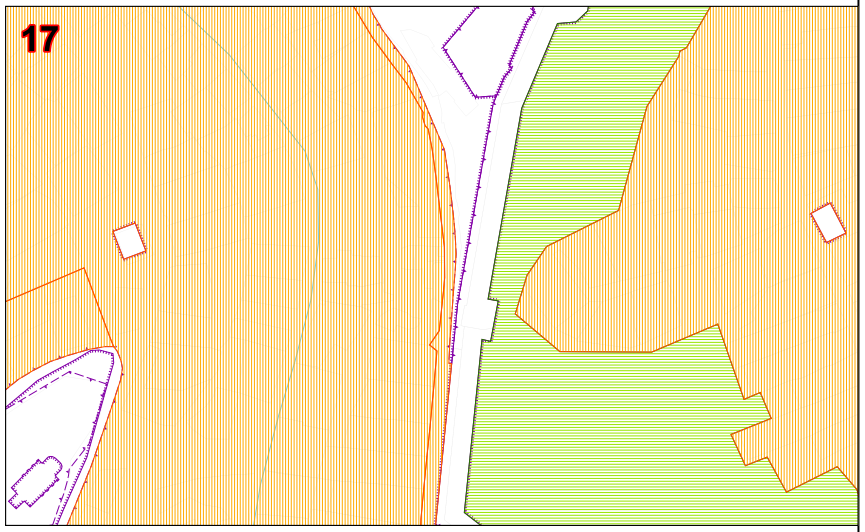

17

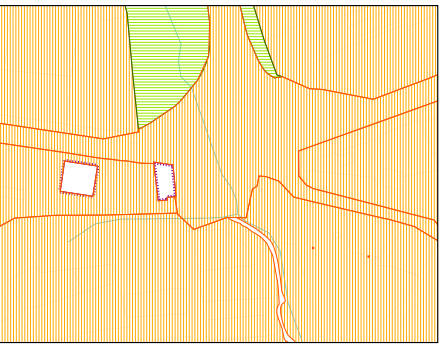

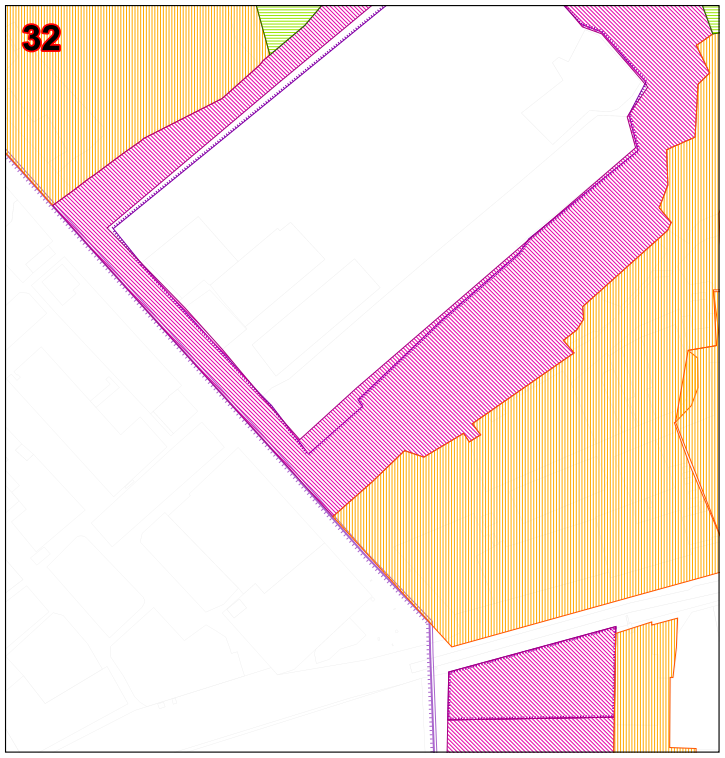

32



35

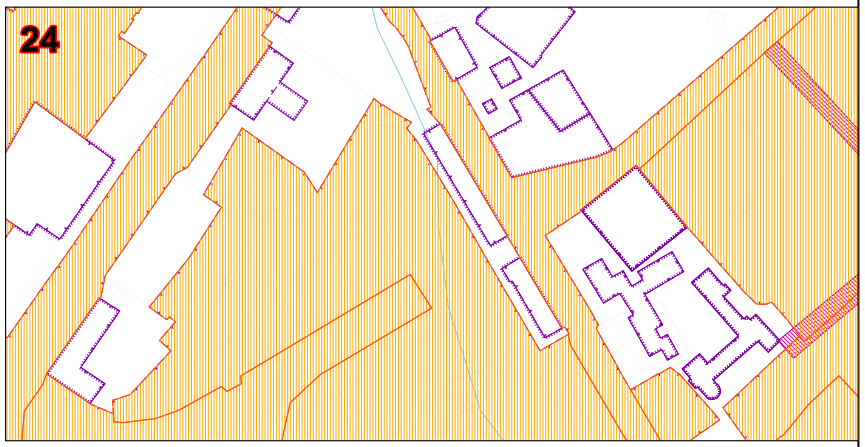

24

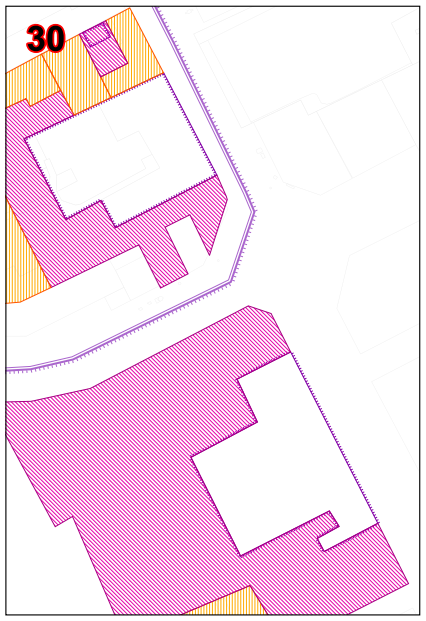

30

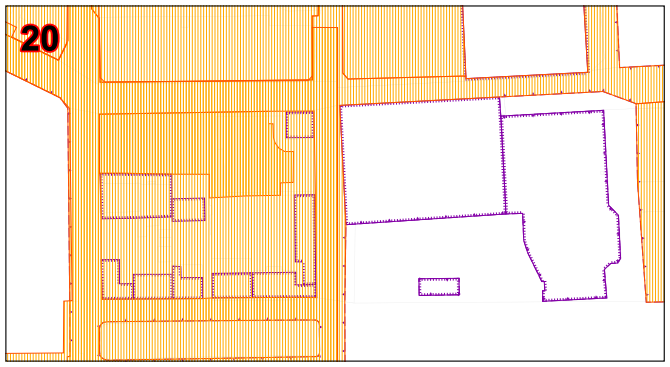

20

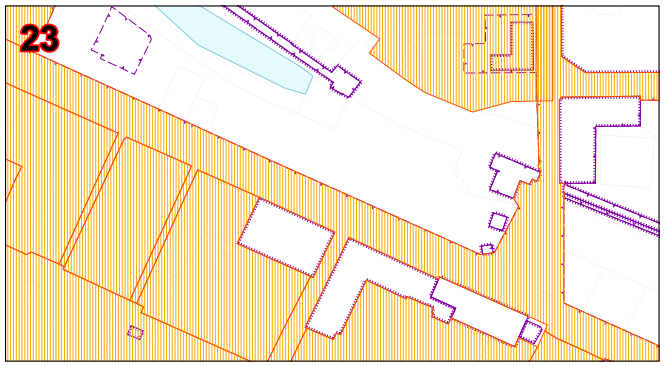

23

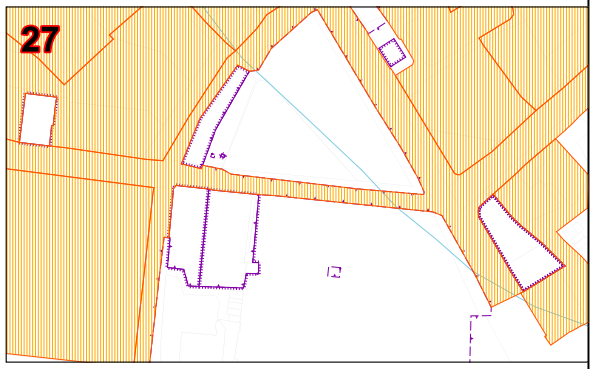

27

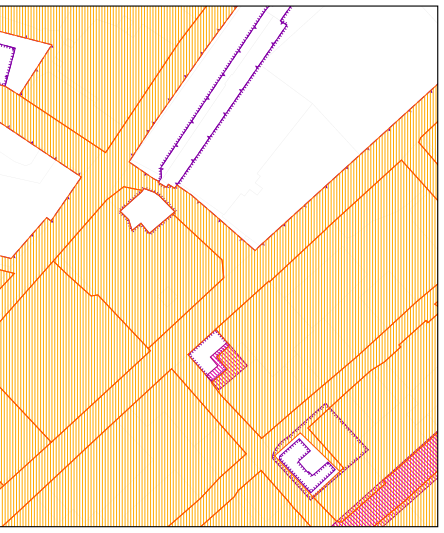

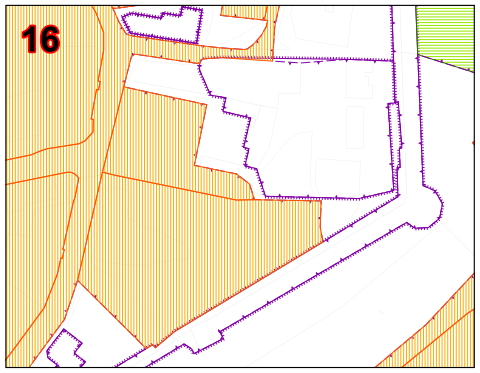

16

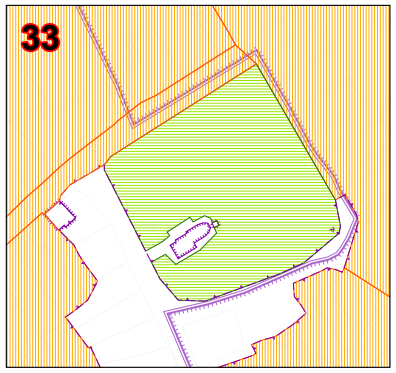

33

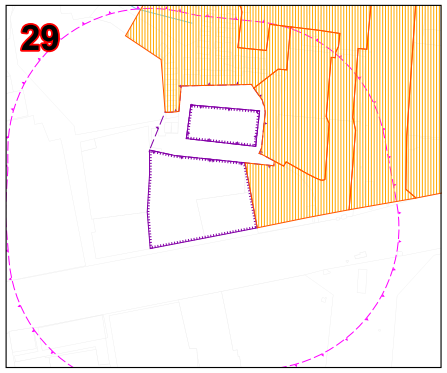

29

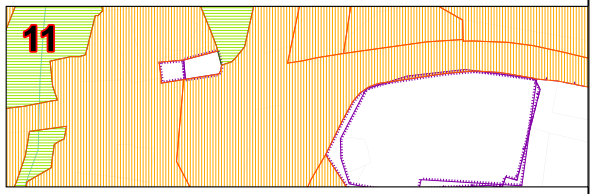

11

Изм.	Кол.уч.	Лист	№ док.	Подп.	Дата	ИНВ № 679-23
						Правила землепользования и застройки города Смоленска
Директор		КрашенинниковК.И.			2025	Графические материалы
Рук. отдела		Савенкова Д. С.			2025	Стадия: ГП; Лист: 3; Листов: 4
Рук. проекта		Богучарская А. А.			2025	
ГИС специалист		Багров А. И.			2025	Карта градостроительного зонирования. Границы территорий объектов культурного наследия М:25000
						ООО "ПР"